

地理 基礎講義

澳洲與紐西蘭

信望愛基金會 · 地理種子教師團隊



信望愛文教基金會

澳洲與紐西蘭

一、自然環境

1. 地形

(1) 澳洲：古盾地

① 東部山地

- 東陡西緩，
澳洲地勢最高處
- 東側狹小平原，
人口密集處

② 中部低地

- 原為海灣，
地下水鹽分高

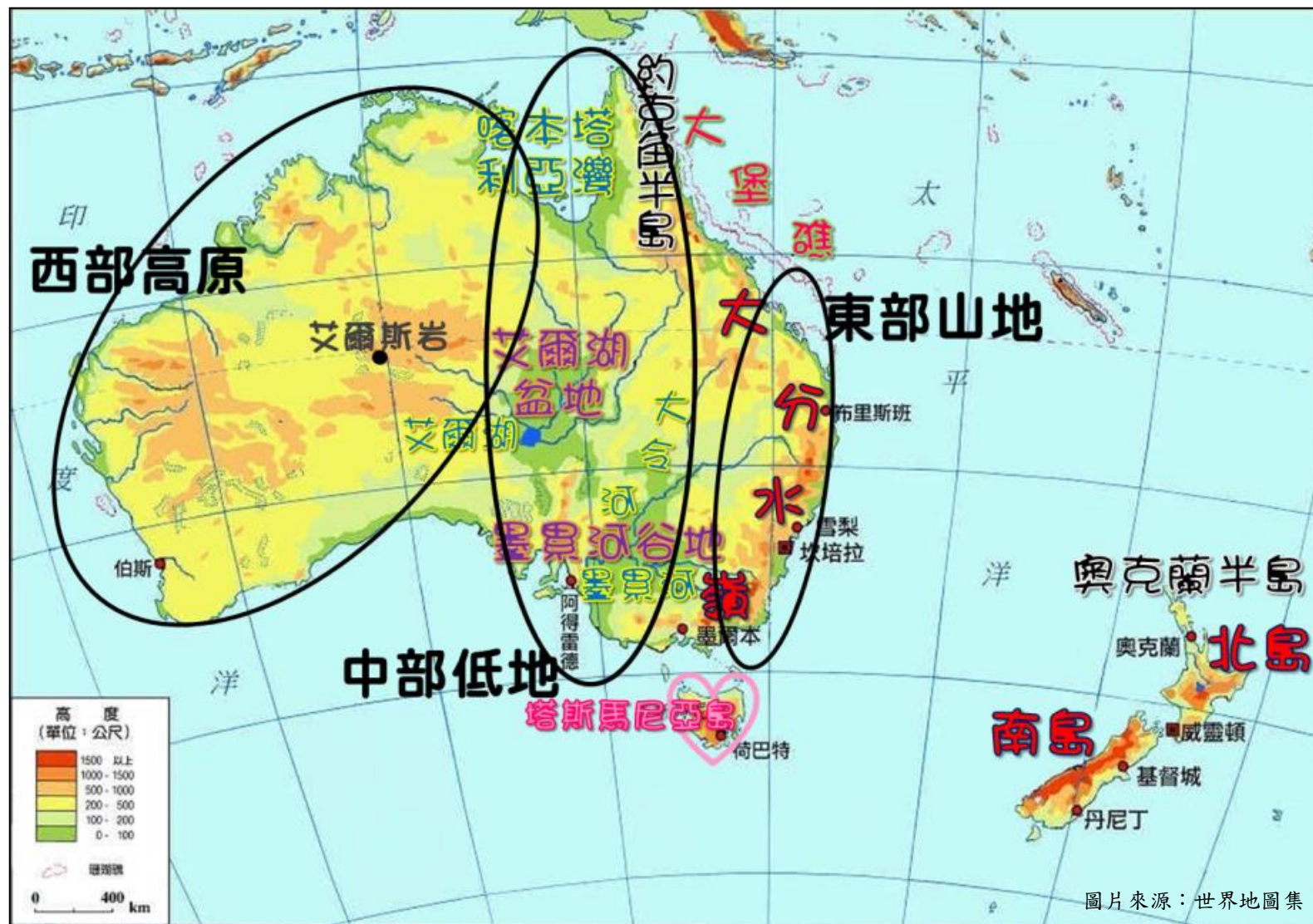
③ 西部高原

- 氣候乾燥，
風蝕作用旺，
形成礫漠

(2) 紐西蘭：活的地形教室

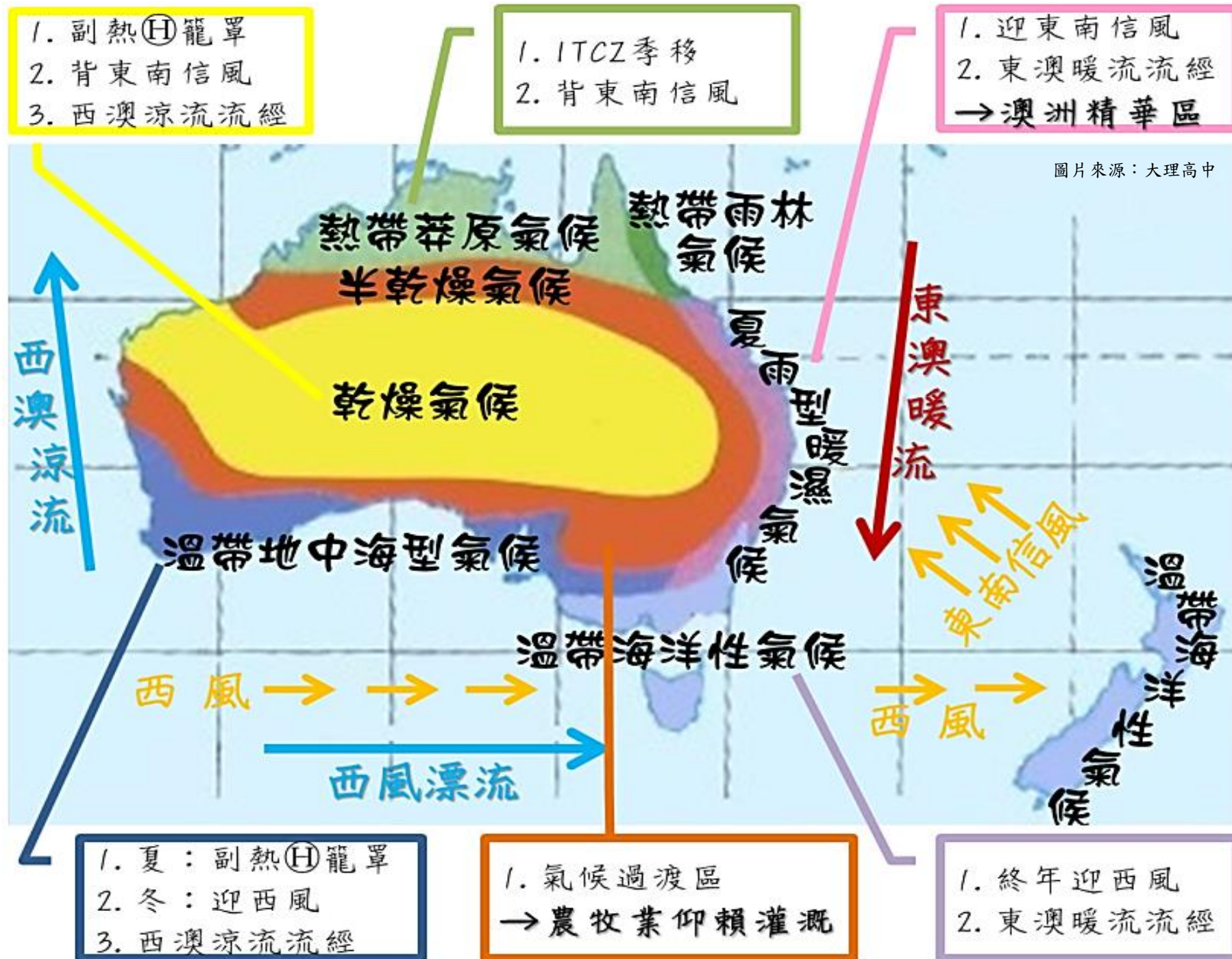
① 北島 → 多火山、溫泉

② 南島 → 多冰河地形



圖片來源：世界地圖集

2. 氣候：位於南半球，有生長季與北半球相反的優勢。



二、族群與文化

1. 原住民文化

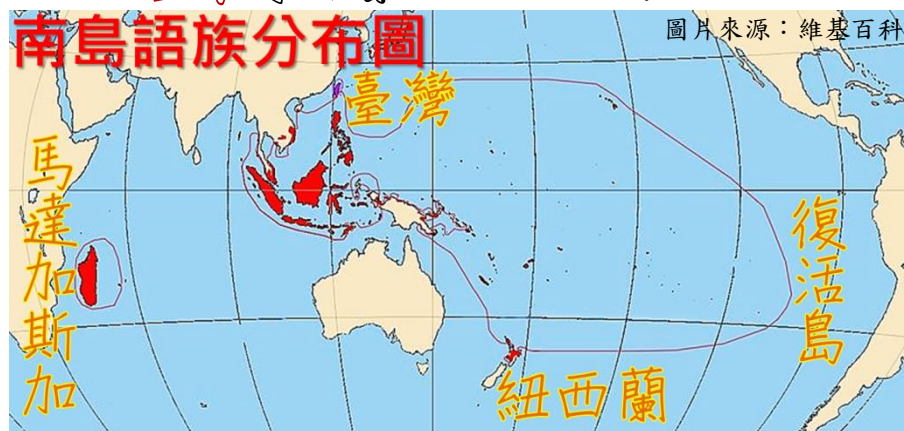
(1) 澳洲：新幾內亞的黑種族群，以採集、漁獵維生

(2) 紐西蘭：南島語族的毛利人，以採集、漁獵為主，部分地區可農耕。

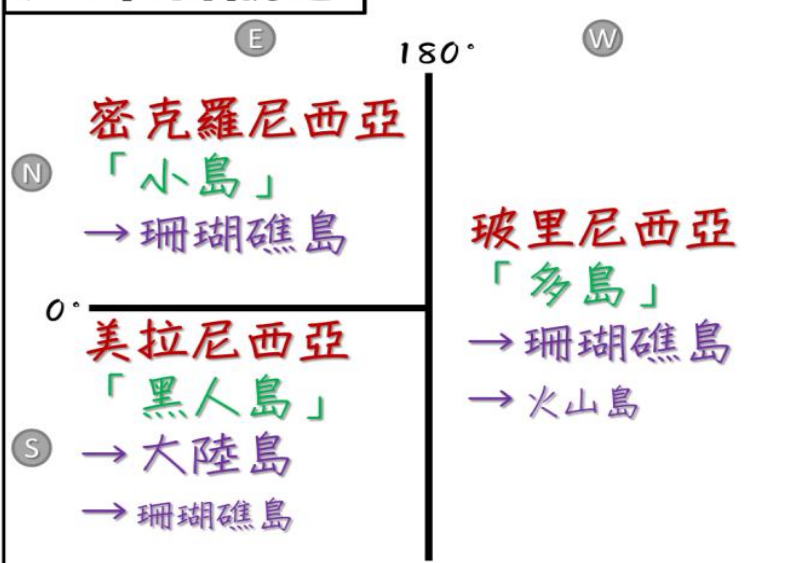
南島語族

分布於*大洋洲上的原住民，

相傳臺灣為南島語族的起源地。



大洋洲概述



2. 殖民文化

- └ 18 世紀末：荷蘭人、英國人陸續抵達
- └ 19 世紀初：供應英國羊毛紡織原料，原住民數量大幅削減
- └ 19 世紀中：淘金熱帶來移民潮
- └ 20 世紀初：「白澳政策」只允許英國人移入
- └ 20 世紀末：英國加入歐盟，加強與亞洲的經貿往來

三、產業

1. 出口農、牧產品為主

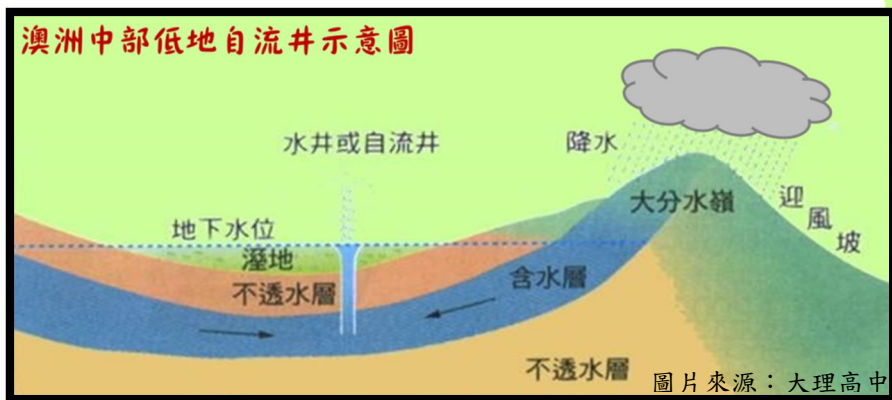
(1) 澳洲(商業性農牧業與礦業)

*放牧：肉牛、羊毛

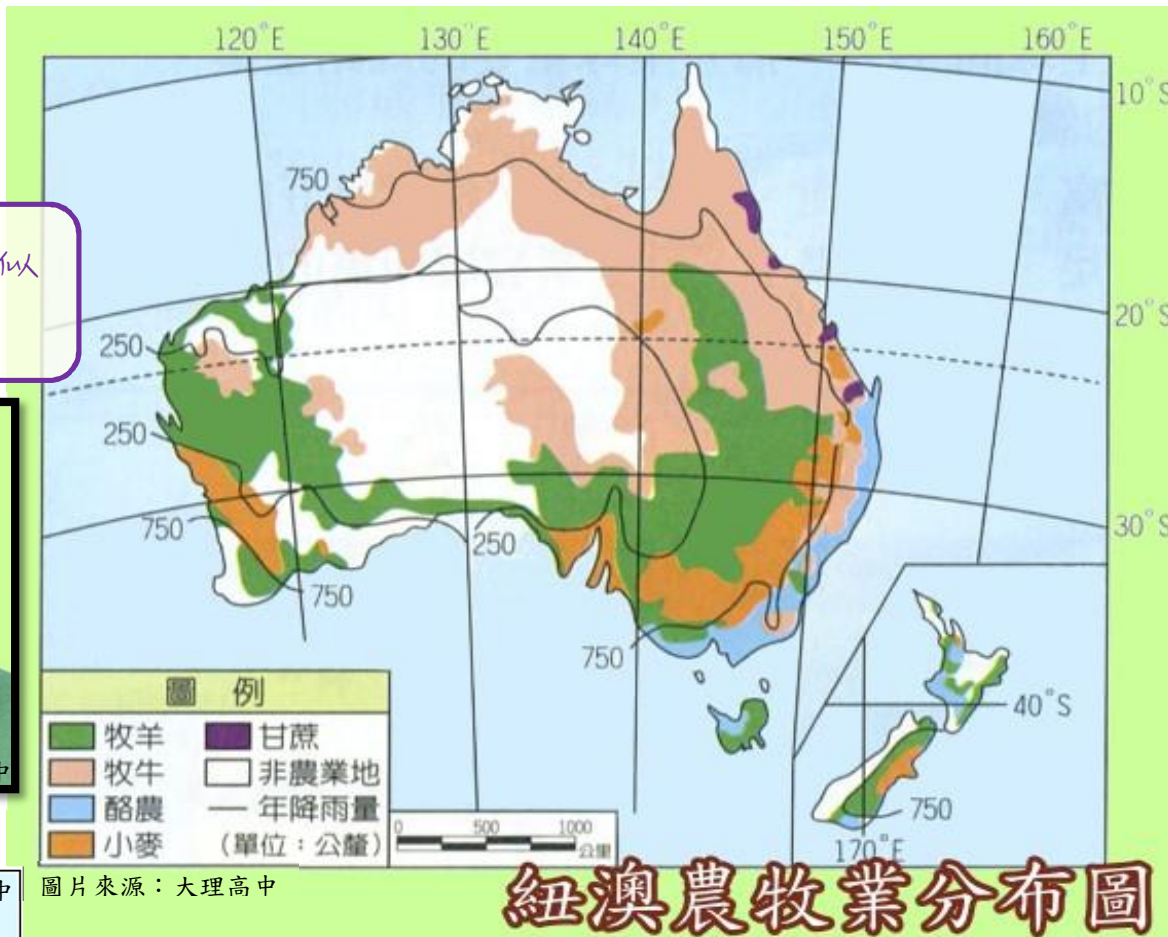
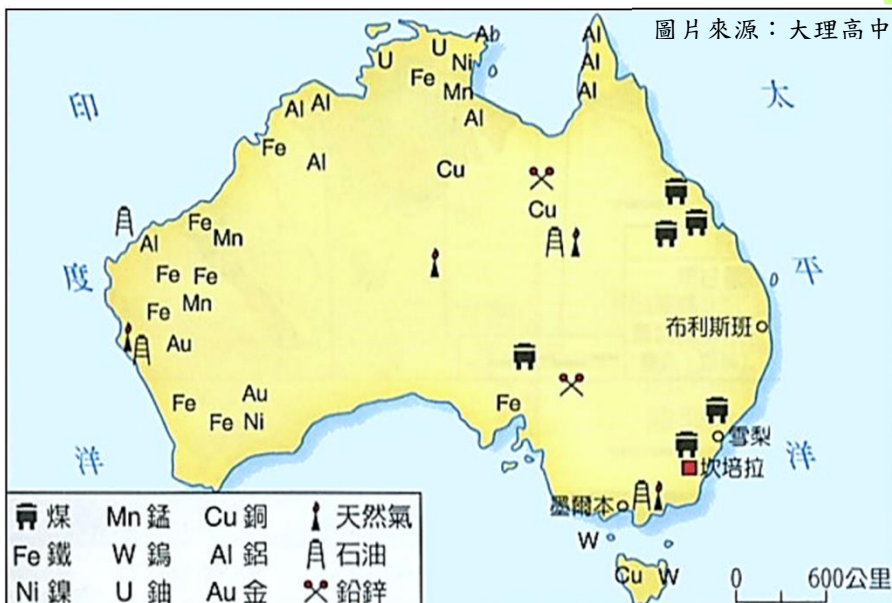
*混合農業：小麥+綿羊

→仰賴灌溉

- ① 生長環境相似
- ② 忙碌期錯開



*礦業：古陸塊，礦產豐



(2) 紐西蘭(商業性農牧業與林業)

*精緻農業→火山土肥沃，產期與北半球錯開

*畜牧業→羊比人多

2. 觀光業

(1) 自然觀光資源

與古大陸分離，保留原始生物，
 並持續演化，「活化石博物館」
 ex：鴨嘴獸、無尾熊、袋鼠

*澳洲：大堡礁、珍奇生物、特殊自然景觀

ex：艾爾斯岩

*紐西蘭：獨特生物、特殊地形景觀

位置孤立，特有種多
 ex：奇異鳥

同時擁有火山、冰河景觀，
 「活的地形教室」

(2) 人文觀光資源→原住民文化

3. 貿易情形

- 1. 參與亞太經合會
- 2. 加入東協+6

脫歐轉亞

歐洲
 (英國為主)



東亞、美國

- 1. 韓戰、越戰爆發→市場轉換
- 2. 東亞新興工業國崛起→市場擴大
- 3. 英國加入歐盟→市場萎縮